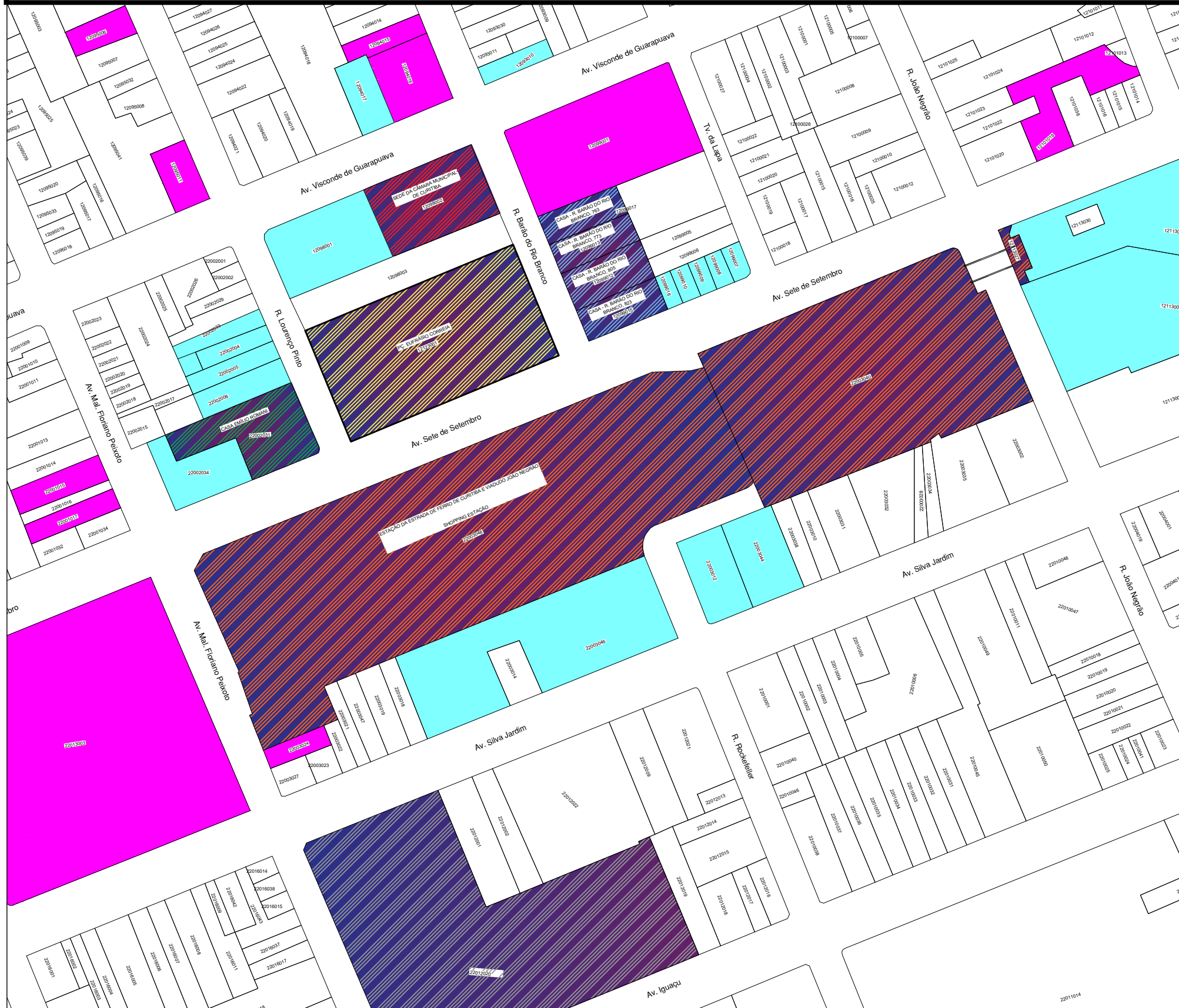


Mapa entornos de Bem Tombado










- Casa Emílio Romani (Inscrição: Tombo 61-II)

Em Conjunto Com:

- Estação Da Estrada de Ferro de Curitiba e Viaduto João Negrão (Inscrição: Tombo 56-II)
- Praça Eufrásio Correia (Inscrição: Tombo 16-I)
- Câmara Municipal de Curitiba (Inscrição: Tombo 66-II)
- Sobrados situados à Rua Barão Do Rio Branco N°s 763, 773, 805 e 823 (Inscrições: Tombo 82-II, 83-II, 84-II e 85-II)



LEGENDA

-  BEM TOMBADO
-  UIP - UNIDADE DE INTERESSE DE PRESERVAÇÃO
-  ENTORNO
-  PRAÇA EUFRÁSIO CORREIA 16-I
-  SEDE DA CÂMARA MUNICIPAL DE CURITIBA 66-II
-  SOBRADOS SITUADOS À RUA BARÃO DO RIO BRANCO N°s 763, 773, 805 E 823 (82-II, 83-II, 84-II e 85-II)
-  ESTAÇÃO DA ESTRADA DE FERRO DE CURITIBA E VIADUTO JOÃO NEGRÃO 56-II
-  CASA EMÍLIO ROMANI 61-II
-  ANTIGO GRUPO ESCOLAR DR. XAVIER DA SILVA 170-II

00000000 - INDICAÇÃO FISCAL